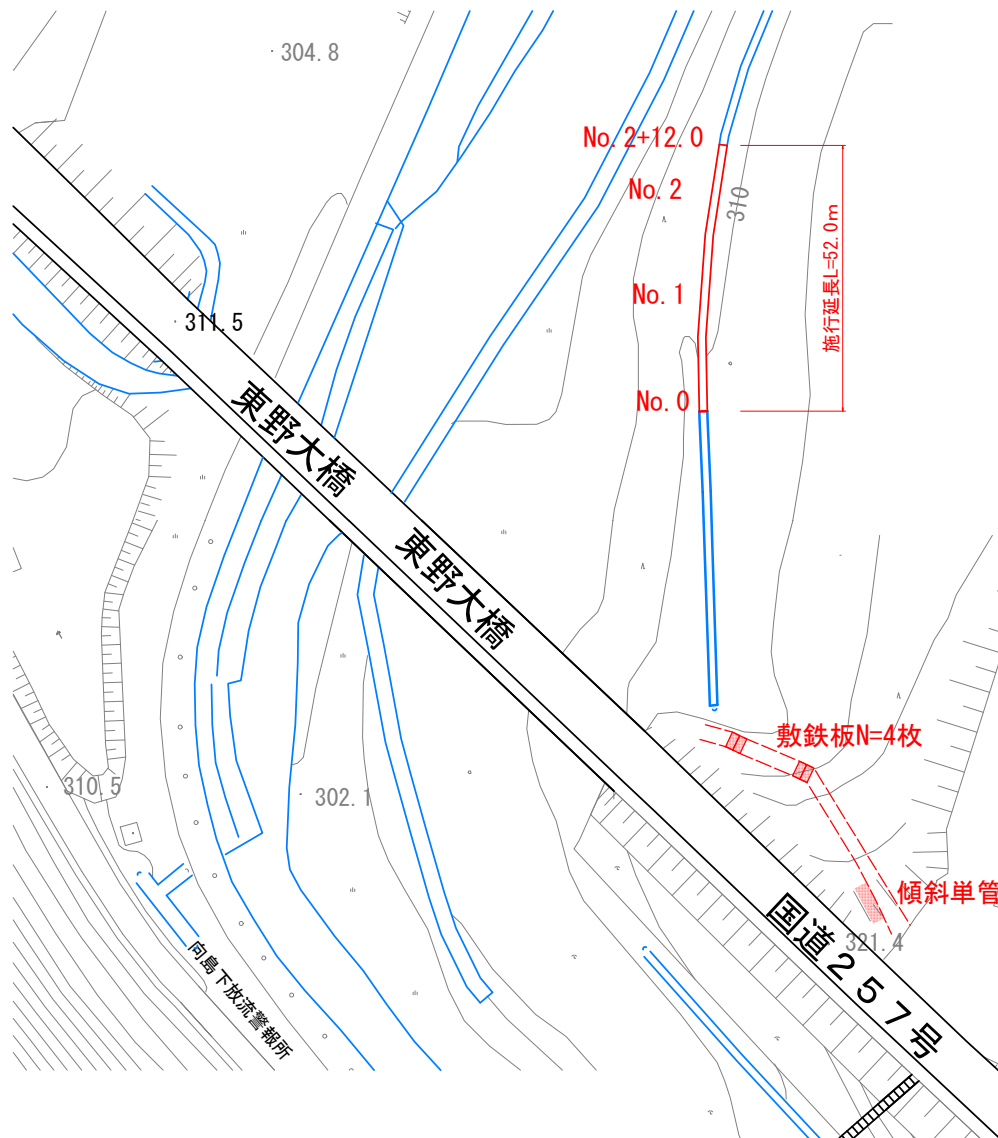


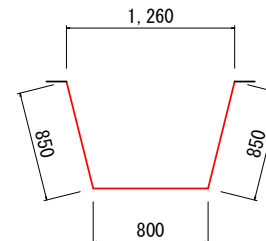
平面図

S=1:500



補修断面図

S=1:20



測点	
区分	数量
水路断面	0.85 m ²

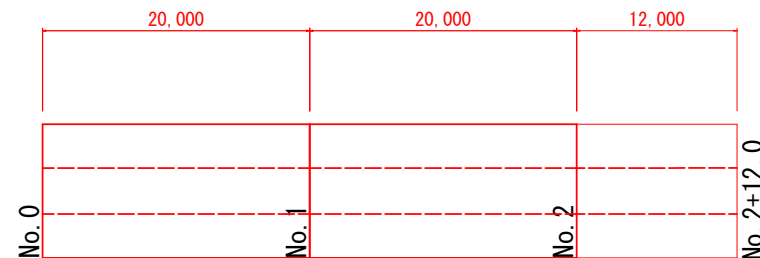
土のう工 V=0.85m²×1.0m×2箇所
V=1.7m³

補修潤辺 L=850×2+800=2500

補修展開図

S=1:50

S=1:200



補修面積 A=52.0m×2.50m=130.0m²

目地充填 L=2.50m×5箇所=12.5m

土砂撤去 V=0.80m×0.05m×52.0m=2.08m³

協和物流

傾斜単管足場 L=7.5m

敷鉄板N=4枚

業務名/工事名	山本用水補修工事		
路線・河川名等	山本用水		
施工箇所名	恵那市東野地内		
図面の種類	平面図、展開図、標準断面図		
縮尺	図示	図面番号	業之内
会社名			
事務所名	恵那市 農林部 農政課		